




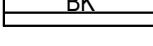









LEGENDA :


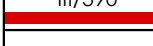



KOORDINAČNÍ VÝKRES


	HRANICE ŘEŠENÉHO ÚZEMÍ A NAVAZUJÍCÍCH KATASTRŮ
	PARCELNÍ KRESBA
	VNITŘNÍ KRESBA
	ZASTAVĚNÉ ÚZEMÍ K DATU 1.5.2016
	ZASTAVITELNÉ ÚZEMÍ
	BIOKORIDORY ÚSES - STAV
	BIOKORIDORY ÚSES - NÁVRH
	BIOCENTRA ÚSES - STAV
	BIOCENTRA ÚSES - NÁVRH
	INTERAKČNÍ PRVEK LINIOVÝ - STAV
	INTERAKČNÍ PRVEK LINIOVÝ - NÁVRH
	INTERAKČNÍ PRVEK PLOŠNÝ - STAV
	INTERAKČNÍ PRVEK PLOŠNÝ - NÁVRH

PLOCHY S ROZDÍLNÝM ZPŮSOBEM VYUŽITÍ

STAV	NÁVRH	
Br	1Br	SMÍŠENÉ OBYTNÉ VESNICKÉ
Ors		OBČANSKÉ VYBAVENÍ - PLOCHY REKREACE A SPORTU
Ov		OBČANSKÉ VYBAVENÍ - VEŘEJNÁ SPRÁVA
Oh		OBČANSKÉ VYBAVENÍ - HASIČSKÁ ZBRANICE
Ok		OBČANSKÉ VYBAVENÍ - KULTURA A CÍRKEV
PV	PV	VEŘEJNÝCH PROSTRANSTVÍ
D	D	DOPRAVNÍ V NEZASTAVĚNÉM ÚZEMÍ
Lp	1Lp	PRO VZLETY A PŘISTÁNÍ SLZ
Vvz		ZEMĚDĚLSKÉ A LESNÍ VÝROBY
Vp		SKLADOVÁNÍ
Tě	1Tě	TECHNICKÉ INFRASTRUKTURY
WT		KORIDORY PRO TECH. A DOPR. INFRASTRUKTURU
Zo		VOVNÍ A VODOHOSPODÁRSKÉ
Zi		ZEMĚDĚLSKÉ - ORNÁ PŮDA
Zs		ZEMĚDĚLSKÉ - TRVALÉ TRAVNÍ POROSTY
Lh	Lh	ZEMĚDĚLSKÉ - ZAHRADY A SADY
K	K	PLOCHY LESA
P	P	KRAJINNÉ ZELENÉ
		PŘÍRODNÍ

WT	KÓD PLOCHY S ROZDÍLNÝM ZP. VYUŽITÍ - STAV
1WT	ID A KÓD PLOCHY S ROZDÍLNÝM ZP. VYUŽITÍ - NÁVRH

DOPRAVNÍ INFRASTRUKTURA	stav	návrh	
	III/390		SILNICE II.TŘÍDY
			MÍSTNÍ KOMUNIKACE
			ÚČELOVÉ KOMUNIKACE
	S D P		OZNAČENÍ POZEMNÍCH KOMUNIKACÍ
			ZASTÁVKY MHD



# ÚP B O R O V N Í K

## PRÁVNÍ STAV PO ZMĚNĚ Č.1

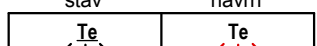












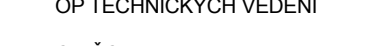
Objednatel: Obec Borovník  
Pořizovatel: MěÚ Tišnov, Odbor územního plánování a stavebního řádu  
Zhotovitel: Ing.arch.Jiří MATUŠEK, autorizovaný architekt a kolektiv  
612 00 Brno, Myslínova 33, IČO: 642 86 703, DIČ: CZ - 60 04 30 64 73

V Brně, leden 2017

měřítko 1 : 5000  
KOORDINAČNÍ VÝKRES

č.D - 1a

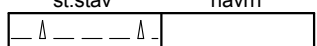

TECHNICKÁ INFRASTRUKTURA

stav	návrh	
		NADZEMNÍ VEDENÍ VN 22KV
		TRAFOSTANICE
		VEDENÍ STL PLYNOVODU
		VEDENÍ VODY
		VEDENÍ KANALIZACE SPLAŠKOVÉ
		VEDENÍ KANALIZACE DEŠŤOVÉ
		ČISTÍRNA ODPADNÍCH VOD

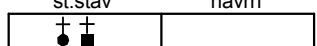

TECHNICKÉ LIMITY

stav	návrh	
		OP TECHNICKÝCH VEDENÍ
		OP ČOV
		ODVODNĚNÍ / MELIORACE /

PŘÍRODNÍ LIMITY

st. stav	návrh	
		OP LESA 50M

KULTURNÍ LIMITY

st. stav	návrh	
		DROBNÉ STAVBY A OBJEKTY / památky místního významu /

Pozn.  
Celé správní území obce je situováno v ochranném pásmu radiolokačního zařízení Ministerstva obrany.

